

⑦-1那須支部(1-7)



河川パトロール報告 宇都野橋上  
流右岸崩落  
9月10日 08:54:31



河川パトロール報告 堰場橋現在  
通行止めです  
9月10日 09:10:39




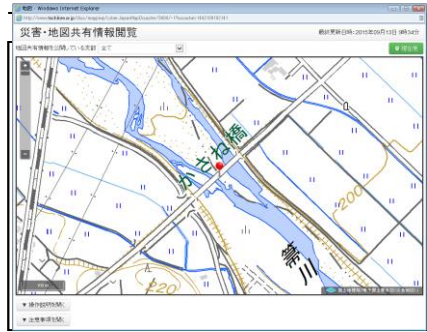
9月10日 10:20:59  
箒川 国道4号 野崎橋



⑦-1那須支部(1-7)



9月10日 10:23:39  
 箒川 大田原市 かさね橋  
 異常無し



箒川 福原橋 300m上流右岸  
 9月10日 10:26:20  
 堤防決壊状況




9月10日 10:26:37  
 箒川 県道48号 大田原・氏家線  
 岩井橋  
 現在は 水位 下がっています



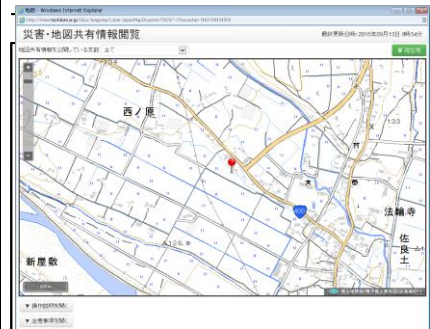
⑦-1那須支部(1-7)



箒川 小種島大橋 下流300m右岸  
9月10日 10:35:30  
箒川 小種島大橋 下流300m 右岸



箒川左岸水位が下がり今のところ  
異常なしです。  
9月10日 10:50:25



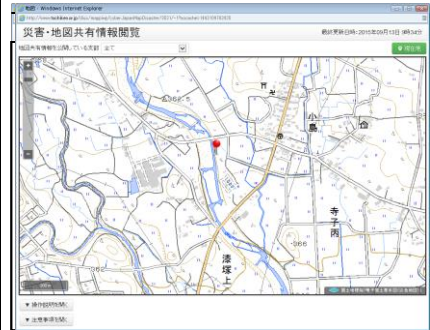
河川パトロール報告  
9月10日 11:21:07



⑦-1那須支部(1-7)



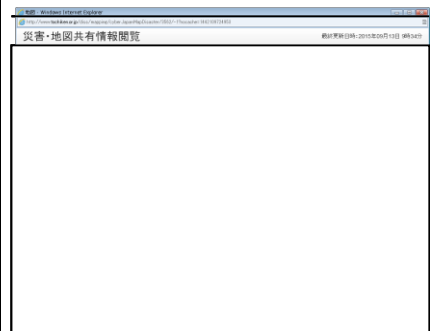
9月10日 15:58:01  
 上余笹橋  
 水位状況 異常無し



湯坂川異常なし  
 9月10日 17:42:34



旭橋  
 9月10日 17:45:34  
 異常なし



⑦-1那須支部(1-7)



真子橋

---

9月10日 17:49:13

---

異常なし

---



---



---



---



---



---



千丈橋

---

9月10日 17:50:30

---

異常なし

---



---



---



---



---



---



稲荷橋

---

9月10日 17:51:31

---

異常なし

---



---



---



---



---



---

⑦-1那須支部(1-7)



宇田川橋  
 9月10日 17:52:41  
 異常なし



汗子橋  
 9月10日 17:54:10  
 流木あり




大清水川異常なし  
 9月10日 17:56:23



⑦-1 那須支部(1-7)



神福川  
 9月10日 17:56:53  
 異常なし




\_\_\_\_\_

\_\_\_\_\_

\_\_\_\_\_

\_\_\_\_\_

\_\_\_\_\_



\_\_\_\_\_

\_\_\_\_\_

\_\_\_\_\_

\_\_\_\_\_

\_\_\_\_\_

