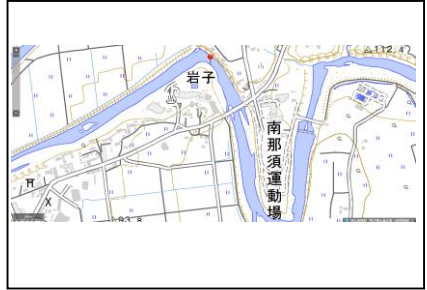




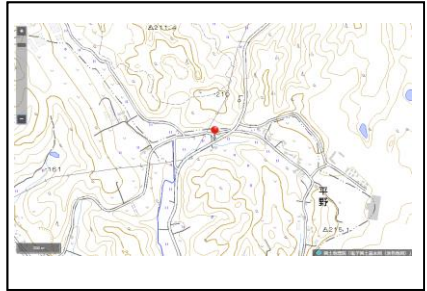
烏山支部



河川パトロール
10月23日09:00
新荒川橋上流右岸
荒川の出水状況です。
堤防越水まで約60cmです。



道路パトロール
10月23日09:19
小川大金停車場線
異常ありません。



烏山支部



河川パトロール
 10月25日14:26
 中山川 上流
 河川パトロールです。中山川上流
 崩れ報告します。



河川パトロール
 10月25日14:26
 中山川 上流
 河川パトロールです。中山川上流
 崩れ報告します。



河川パトロール
 10月25日14:26
 中山川 上流
 河川パトロールです。中山川上流
 崩れ報告します。

