

道路河川等
管理情報システム

最新の
災害等情報

13:00 発生 突風被害

を地図上でご覧頂けます

道路河川等管理情報システム



一般社団法人

栃木県建設業協会

The Associated General Contractors of Tochigi

ふるさと 故郷を守る地域建設業

道路河川等管理情報システム

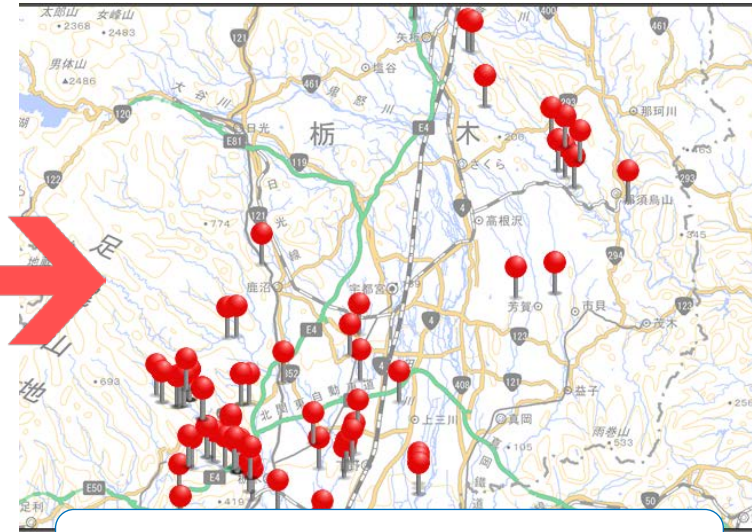
No	ID	画像	件名 場所	状態	支部	登録日時	最終更新日時	件数	権限出力	操作
1	7105		那須烏山市下子「新原川」(荒川)ドローンから撮影	現況報告	高山支部	2019/10/20 17:11:33	2019/10/29 18:12:00	2	[状況報告]	[編集]
2	7093		那須烏山市藤田「那須川」ドローンから撮影	現況報告	高山支部	2019/10/20 10:37:16	2019/10/29 18:11:41	2	[状況報告]	[編集]
3	7195		那須烏山市上堤「烏山大橋」(那須川)ドローンから撮影	現況報告	高山支部	2019/10/28 15:59:31	2019/10/29 18:09:55	1	[状況報告]	[編集]
4	7194		那須烏山市小倉「荒川」ドローンから撮影	現況報告	高山支部	2019/10/28 15:50:37	2019/10/29 18:08:57	1	[状況報告]	[編集]

道路河川等
管理情報システム

最新の
災害等情報

13:00発生 突風被害

を地図上でご覧頂けます



【 栃木県県土整備部 】
応急復旧状況を
システムで閲覧



【 栃木県民 】
ホームページから
災害情報を閲覧

会員企業が写真撮影し
現場状況をシステムに報告



道路河川等管理情報システム

報告数

655件

報告写真数

1,234枚

ドローン撮影報告写真数



50枚

2019年12月24日現在

宇都宮土木事務所管内

(宇都宮支部)

<台風19号> 道路河川等管理情報システム



姿川 大谷街道沿い (宇都宮市)



田川 横山街道近く (宇都宮市)



姿川 大谷街道沿い (宇都宮市)



赤川ダム 森林公園 (宇都宮市)



田川 神主橋 上流 (上三川町)

鹿沼土木事務所管内

(鹿沼支部)

<台風19号> 道路河川等管理情報システム



ドローン撮影

10/15



ドローン撮影

10/15

思川 (右岸) 鹿沼市久野"柳橋上" 決壊



黒川 鹿沼市見野橋 上流

完了
10/22



ドローン撮影

10/15

思川 (右岸) 鹿沼市久野"天満橋" 決壊



ドローン撮影

日光土木事務所管内

(日光支部)

<台風19号> 道路河川等管理情報システム



20万分1)の情報を含む) (淡色地図)

真岡土木事務所管内

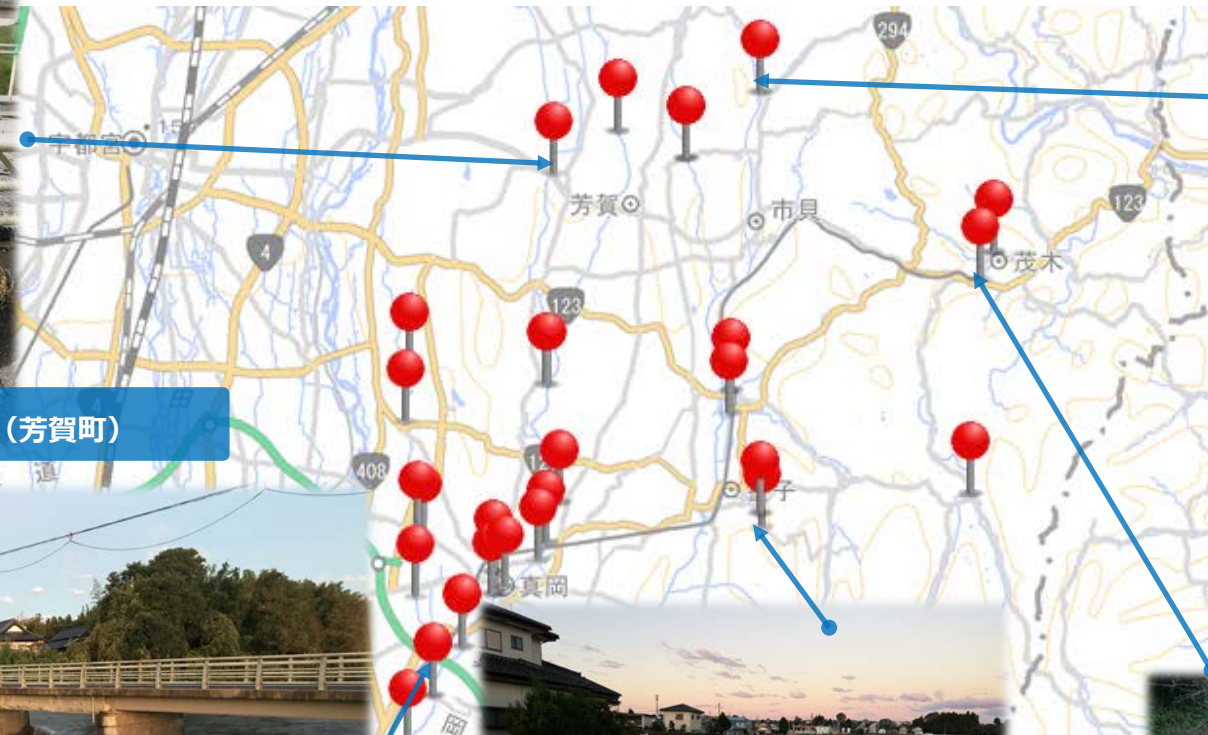
(芳賀支部)

<台風19号> 道路河川等管理情報システム



10/13

野元川 中之内橋 (芳賀町)



10/13

大川 西原橋 (市貝町)



10/13

五行川 高畦橋下流 (真岡市)



10/13

小宅川 八反田橋上流 (益子町)



完了
10/23

逆川 飯地内逆川橋上 (茂木町)

栃木土木事務所管内

(下都賀支部)

<台風19号> 道路河川等管理情報システム



10/13

壬生下野線 雷橋 (下野市)



10/14

赤津川 本所橋 (栃木市)



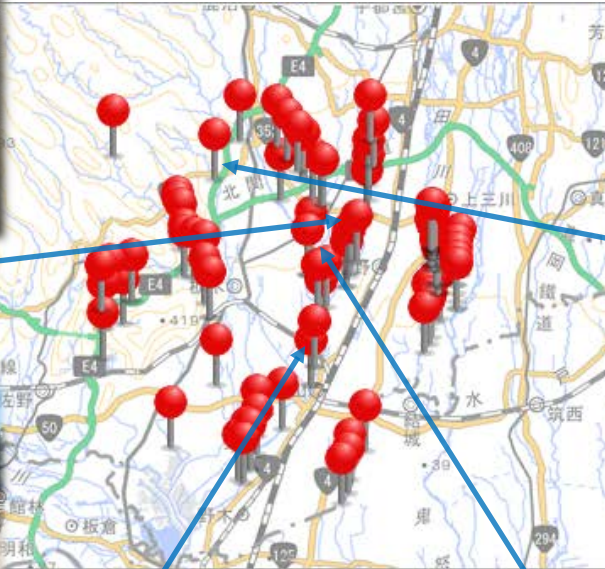
10/13

思川 大光寺橋 (小山市)



10/13

思川、黒川合流部 (壬生町)



栃木土木事務所管内

(下都賀支部)
<台風19号> 道路河川等管理情報システム

10/17



完了
10/24



黒川 (左岸) 壬生町福和田“地藏橋上1号”決壊

10/17



完了
10/19



新川 (右岸) 下野市上古山“平成橋上”決壊

10/16



完了
10/19



永野川 (左右岸) 栃木市片柳5丁目“二杉橋下”決壊

完了
10/28

出流川 (栃木市鍋山町)

栃木土木事務所管内

(下都賀支部)
<台風19号> 道路河川等管理情報システム



ドローン撮影

完了
10/19

永野川 (左岸) 栃木市星野町“新栗生橋上下” 決壊



ドローン撮影



完了
10/29

永野川 (右岸) 栃木市大平町川連“JR鉄道橋上下” 決壊



完了
10/30

永野川 (栃木市岩出町“大砂橋”)

矢板土木事務所管内

(塩谷支部)

<台風19号> 道路河川等管理情報システム




10/12

塩谷郡塩谷町境461号 増水状況 (塩谷町)



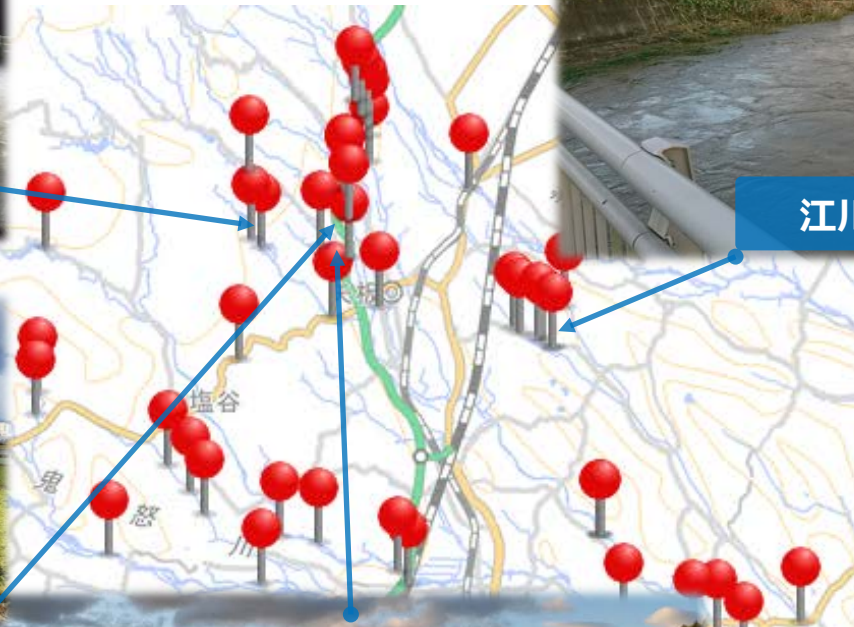
10/13

江川 国道293付近 (さくら市)



10/13

中川 左岸管理道路被災 (矢板市)



10/14

大沼川 太田地内 (高根沢町)



10/13

中川 (左岸) 矢板市上太田”上太田橋” 決壊

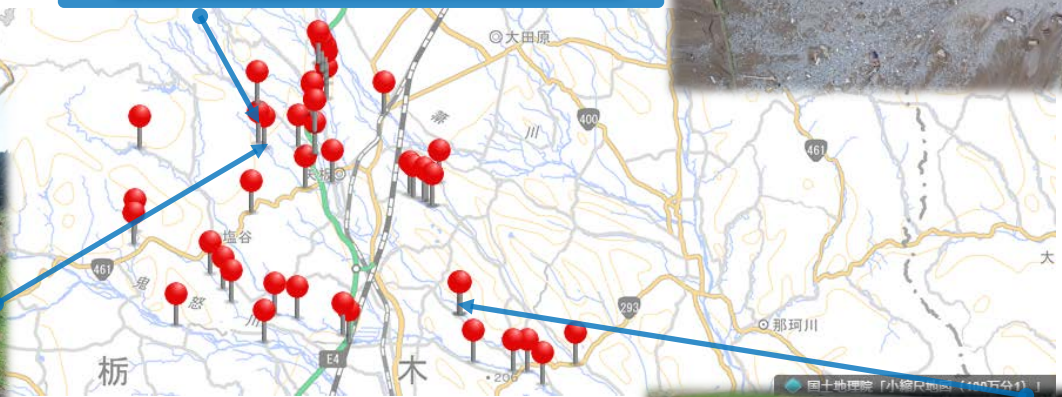
矢板土木事務所管内

(塩谷支部)

<台風19号> 道路河川等管理情報システム



中川 (左岸) 矢板市上太田"上太田橋上" 決壊



中川 (左岸) 矢板市下太田"下太田橋上" 決壊

大田原土木事務所管内

(那須支部)

<台風19号> 道路河川等管理情報システム



10/13

県道17号線 路肩・法面崩壊状況 (那須町)



蛇尾川 (左岸) 大田原市赤瀬“千丈橋下流” 決壊

10/17

大田原市“蛇尾川”



ドローン撮影

完了
10/21

蛇尾川 (左岸) 大田原市赤瀬“千丈橋下流” 決壊



▲北村県副知事

入江副会長▲

▲谷黒会長

烏山土木事務所管内

(烏山支部)
<台風19号> 道路河川等管理情報システム



烏山土木事務所管内

(烏山支部)

<台風19号> 道路河川等管理情報システム

10/20



完了
10/22



ドローン撮影



荒川 (左岸) 那須烏山市藤田「藤田橋下」**決壊**



完了
10/23



ドローン撮影



荒川 (左右岸) 那須烏山市小倉 **決壊**

安足土木事務所管内

(安蘇・足利支部)

<台風19号> 道路河川等管理情報システム

10/13



水木町 氷室小学校前 (佐野市)

10/12



佐野環状線 (佐野市)

10/13

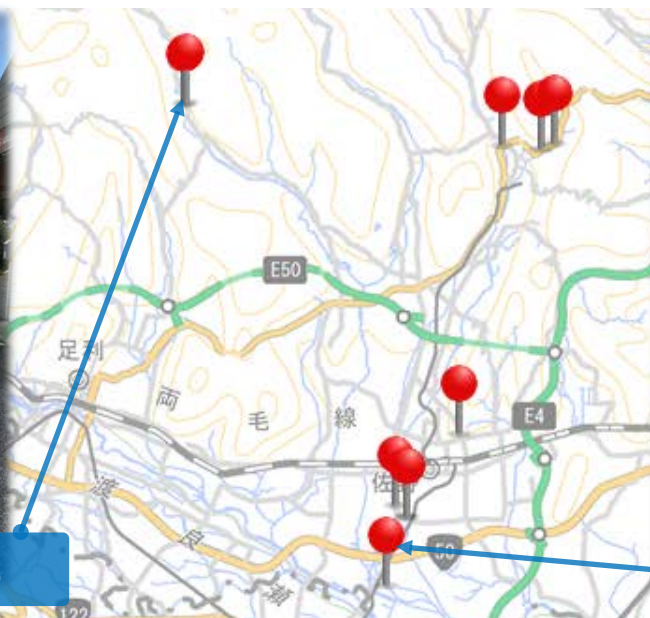


姥川50号上流 (足利市)

10/15



名草川左岸護岸ブロック流出 (足利市)



安足土木事務所管内

(安蘇・足利支部)

<台風19号> 道路河川等管理情報システム

10/13



住宅地への水侵入防止措置

10/13 (19時)



応急対応完了

10/18



秋山川 (右岸) 佐野市赤坂町“海陸橋上流”決壊



10/13



応急対応完了

10/18

防水シート完了

10/24



安足土木事務所管内 (安蘇・足利支部)

<台風19号> 道路河川等管理情報システム

10/14



ドローン撮影



秋山川 (左岸) 佐野市水木町“氷室小学校前”

完了
10/23



ドローン撮影



件名	佐野市水木町「秋山川」氷室小学校前
場所	佐野市水木町
内容	撮影日：2019年10月14日 (ドローン撮影)
日時	2019-11-05 09:38:29.0
画像	

件名	台風19号災害 対応
場所	足利市名草川 高橋 上流左岸
内容	堤防洗掘 応急処置対応 完了
日時	2019-10-18 11:46:00.0
画像	

10/15



完了
10/18

名草川 (左岸) 足利市名草中町“高橋上”越水